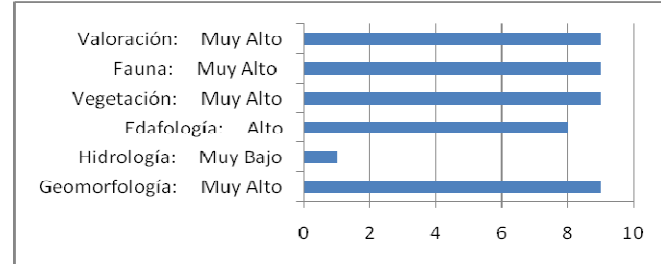
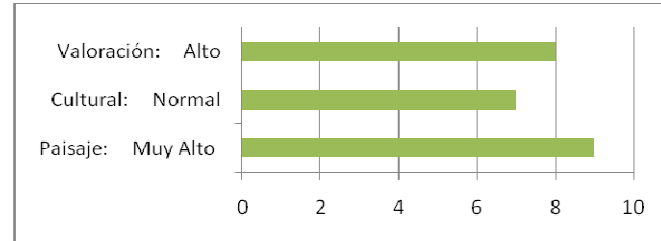


Características ambientales de la unidad

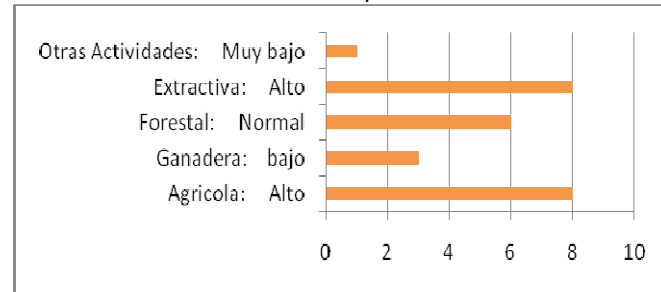
Valoración de las características naturales



Valoración de las características perceptuales



Valoración de las características productivas



Valoración General: **Calidad ambiental muy alta**

Características naturales

El principal atractivo natural de la Sierra del Ayta, lo constituye la presencia del su madroñal, único en la zona, y la presencia de olivares de ladera. También existen zonas de matorral y encinas, con su fauna asociada, acompañando al madroñal. Es una mancha verde de gran importancia, constituyendo la zona boscosa no adhesionada que se sitúa más al norte del municipio.

Características perceptuales y culturales

Los olivares de ladera, así como el madroñal y su vegetación asociada, que se encuentran encuadrados en la unidad fisionómica de paisajes conocida como breñal, dan lugar a una gran calidad paisajística, culturalmente la zona presenta sólo un yacimiento de minas, probablemente de la Edad del Cobre, y que estuvo activo hasta el siglo XIX, con su tope de actividad en el periodo Calcolítico y romano.

Características productivas

Fundamentalmente de aprovechamiento forestal y de la recolección de olivas de los cultivos de olivar que entran en los límites de la sierra, y que pertenecen a las haciendas cercanas El Ayta, El Medicón, Contreras y La Campana. La actividad minera del Medicón es también destacable productivamente, está situada en el extremo norte de la sierra.

Valoración global

Esta unidad tiene una relación calidad/fragilidad de clase 1. La calidad ambiental es muy alta por los olivares de ladera, el madroñal, su belleza paisajística así como su patrimonio cultural. Se encuentra amenazada por la actividad minera y la presión agrícola, ya que los campos de cultivo llegan casi a los bordes del límite de la sierra, además de la fragilidad del ecosistema del madroñal.

Descripción

Es una pequeña elevación montañosa, la zona elevada más al norte del municipio y que discurre de norte a sur, como una mancha verde rodeada por zonas de cultivo, sus materiales son parecidos a los de la sierra de San Pablo, como también lo es su origen por cabalgamiento en la Era Mesozoica.

Observaciones

Existen varias leyes que se pueden aplicar a la zona, casi todas ellas referentes a la actividad minera y a la conservación del medio natural. Las ordenanzas municipales (NNSS) la califican como suelo no urbanizable de conservación prioritaria.

