



Características ambientales de la unidad

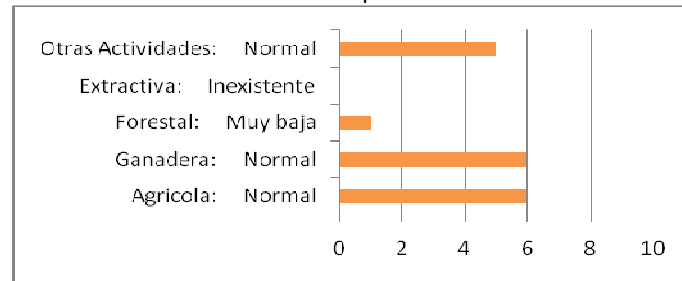
Valoración de las características naturales



Valoración de las características perceptuales



Valoración de las características productivas



Valoración General: **Calidad ambiental singular**

Características naturales

Terrenos posteriores a la Orogenia Alpina, formados por areniscas carbonatadas, calcarenitas, rocas caliza y mármoles, que han obtenido su forma actual en tajo por erosión diferencial y modelado kárstico, creado por el discurrir de las aguas del arroyo Salado de Morón. Los suelos, que suelen estar en pendiente son del tipo Cambisol Calcico. Presenta una buena hidrología, aunque sometida a los estiajes del arroyo, la vegetación de ribera o riparia es de gran valor, incluso con acebuches. Además la fauna es variada e importante, hay ejemplares de los cinco grupos de clasificación de vertebrados, entre ellos el fartet (*Aphanius iberus*), especie amenazada de extinción.

Características perceptuales y culturales

Su estructura única en forma de valle estrecho, con pendientes importantes y verdes, lo hacen muy importante perceptual y paisajísticamente. A esto contribuye el hecho de que en la zona hay un amplio patrimonio cultural, como el Molino Pintado y su entorno, donde destacan el Puente Romano de piedra y restos de asentamientos de la Época romana. Algo más alejado está el yacimiento arqueológico de Jaraba, con restos de la época romana y medieval.

Características productivas

No es una zona adecuada para aprovechamiento económico, debido a su fragilidad, no obstante está rodeado por la campiña, cuyos campos de cultivo se encuentran ya muy cercanos a los Tajos.

Valoración global

Catalogada como unidad de clase 1, su calidad ambiental es alta al igual que su fragilidad, respecto al medio natural y al patrimonio cultural. Paisajísticamente es una unidad ambiental importante, con una estructura única en el municipio. La presencia de cultivos muy cercanos a la zona, hace peligrar la integridad de la unidad.

Descripción

Situado en mitad de la campiña, en la zona norte del término municipal, constituye una especie de cañón de laderas de gran pendiente por cuyo fondo pasa el arroyo salado.

Observaciones

Esta unidad ambiental es muy vulnerable y no se recomienda su adecuación para ningún tipo de uso, en las NNSS de 1982, el suelo de la zona se cataloga como suelo no urbanizable de protección especial.

